


**Directive Cadre sur l'Eau**  
**District Rhône et Côtiers méditerranéens**  
**Région Provence-Alpes-Côte-d'Azur**  
**Département des Alpes de Haute-Provence**





**Registre des zones protégées**

**Zones désignées comme zones de protection  
des habitats et des espèces.**  
**Carte des ZPS au titre de la directive 79/409/CEE**

 Zone de Protection Spéciale (ZPS)

 Limites de bassin  
 Villes

**Masses d'eau\***

 Cours d'eau  
 Eaux de transition  
 Eaux côtières  
 Plans d'eau

Echelle : 1/ 500 000 ème

Source : Les DIREN du bassin Rhône-Méditerranée  
Copyright : IGN BD Carthage

\* Les masses d'eau eaux souterraines ne sont pas représentées à ce format  
pour une meilleure lisibilité de la carte.

